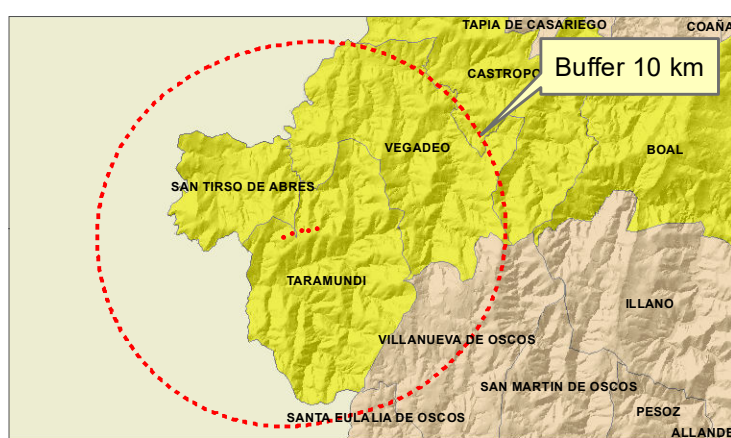
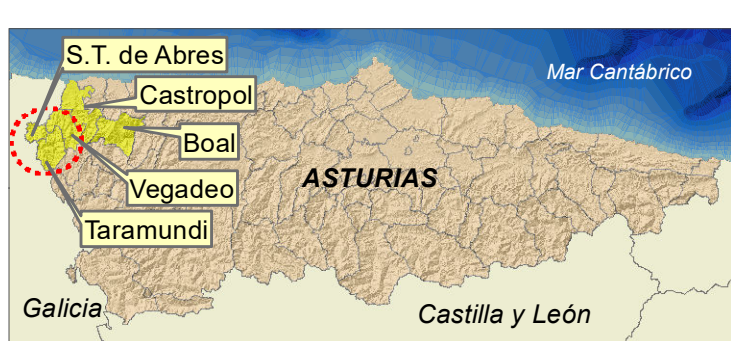


## Situación



### Leyenda







- \* Aeros P.E. Sierra de Eirúa
- Buffer 10 km
- Localización y orientación de puntos de observación




Cuenca visual P.E. Sierra de Eirúa

- Visible 10.848,72 ha (30,92%)  
No visible 24.237,77 ha (69,08%)

### Rutas Turísticas

## ID\_PLANO, Código, Nombre

- |   |   |
|---|---|
|    | R-01, , Circular de Vegadeo - La Bobia - Vegadeo  |
|  | R-02, BTT, Cordales de San Tirso de Abres         |
|  | R-03, , Pozo Las Nieves                           |
|  | R-04, , Ruta As Cortios                           |
|  | R-05, , Ruta Costera de Vegadeo                   |
|  | R-06, PR.AS-253, Ruta de a Pena do Encanto        |
|  | R-07, PR.AS-103, Ruta de La Bobia                 |
|  | R-08, PR.AS-19, Ruta de la Sierra de Eiroa        |
|  | R-09, , Ruta de los Amierros                      |
|  | R-10, PR.AS-22, Ruta de los Molinos               |
|  | R-11, , Ruta de los Paleiros                      |
|  | R-12, PR.AS-18, Ruta de Os Ferreiros              |
|  | R-13, PR.AS-17, Ruta del agua                     |
|  | R-14, PR.AS- 215, Ruta del Carbayal de Salgueiras |
|  | R-15, , Ruta del Ferrocarril                      |
|  | R-16, PR.AS-102, Ruta del Ouroso                  |
|  | R-17, PR.AS-107, Ruta Mazo Meredo                 |
|  | R-18, , Ruta Sierra de La Bobia                   |
|  | R-19, PR.AS-102.1, Ruta Teixó - Os Teixois        |
|  | R-20, GR.AS-204 E-9, Senda Costera Cicloturista   |
|  | R-21, , Sierra de La Bobia                        |
|  | R-22, , Subida La Garganta                        |
|  | R-23, , Vegadeo - Pico Ouroso                     |
|  | R-24, , Vegadeo - Taramundi - Bres - Vegadeo      |
|  | R-25, , Vegadeo - Trabada                         |
|  | R-26, , Via Verde y Ruta del Contrabando          |

-  Carreteras
-  Límites administrativos
-  Edificaciones

Promotor

 **capitalenergy**  
PARQUE EÓLICO SIERRA DE EIRÚA, S.A.

Consultora



## Proyecto

## ESTUDIO DE IMPACTO AMBIENTAL

Proyecto de Ejecución Parque Eólico Sierra de Eirúa  
TTMM de Taramundi, Boal, San Tirso de Abres,  
Castropol y Vegadeo - Principado de Asturias

Designación

## Cuenca Visual y Rutas Turísticas

Plano nº 10

10

Auto

10

Elaborado	J. Rdguez.	02/03/20

Revisado	M. Sánchez	04/03/20
Aprobado	J. González	05/03/20

Aprobado	J. Graher
----------	-----------

UTM 29N - ETRS89 (Impreso en

0 500 1,000 Metros